

+49880.921 (座標値種別：図上測定)

地番区域見出し  
字豊岡  
留寿岡

請求分	所在	虻田郡留寿都村字豊岡			地番	250番3		
出縮	1/2500	精度分	乙一	座標系 番号又は記号	分類	地図に準ずる図面	種類	地籍図
作成年月日	昭和51年2月	備付年月日 (原図)	X I		補記事項			

拡大図

虻田郡留寿都村字豊岡  
画像取得日:平成27年6月

凡例



拡大図

虻田郡留寿都村字豊岡  
画像取得日：平成27年6月

凡例



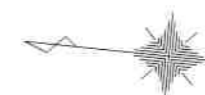
村道知来別辻線



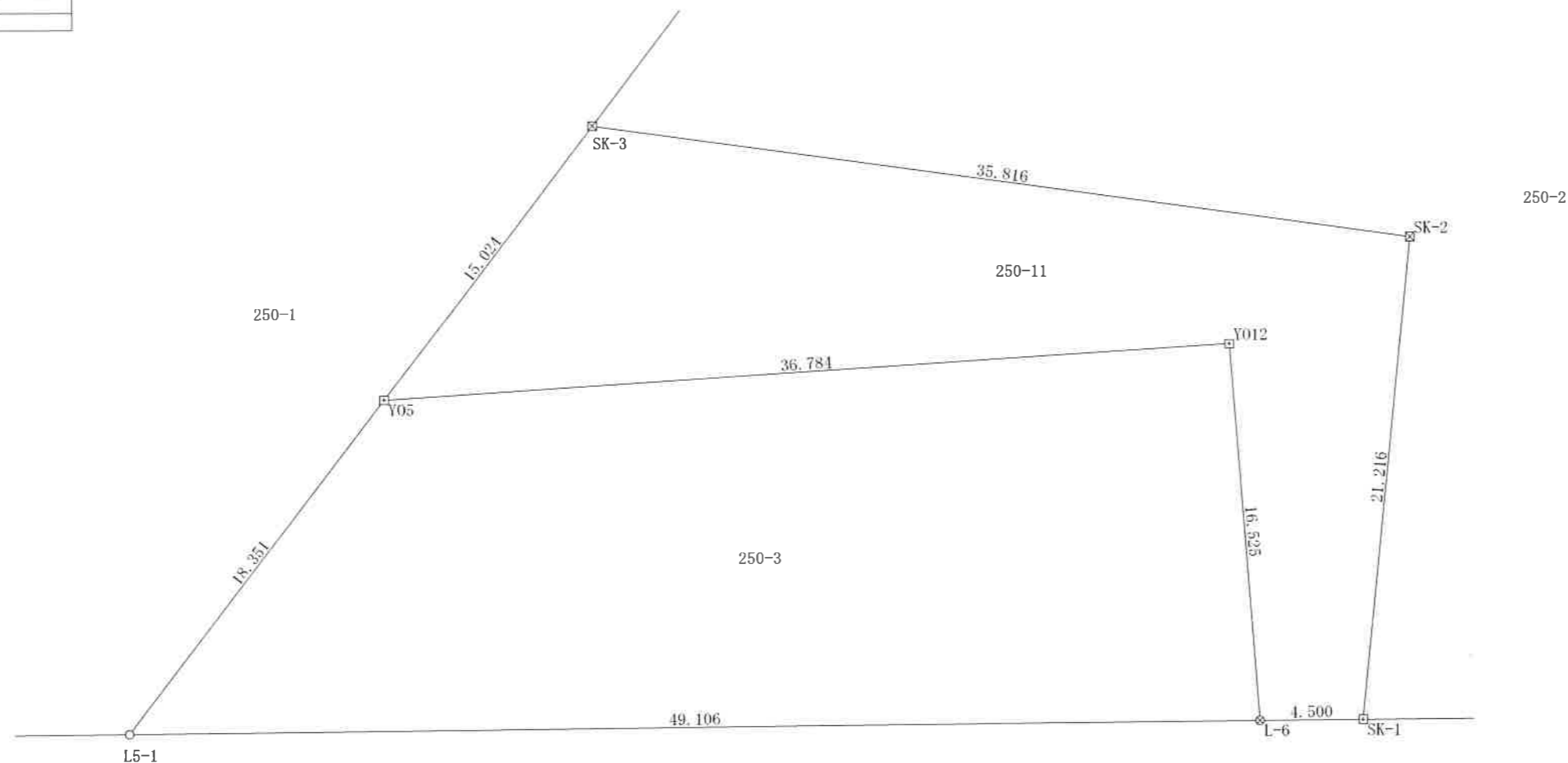
調査年月日	令和5年1月20日
図面名	資料調査図
所在	虻田郡留寿都村字豊岡
作成者	虻田郡留寿都村字留寿都63番地 土地家屋調査士 坂井 宗徳 TEL. 0136-46-3315

凡 例

☒	既設プラスチック標
⊗	既設金属釘
□	既設木杭
○	計算点



S=1/250



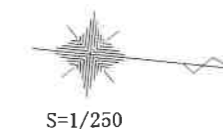
村道知来別辻線

座 標 求 積 表

世界測地系11系

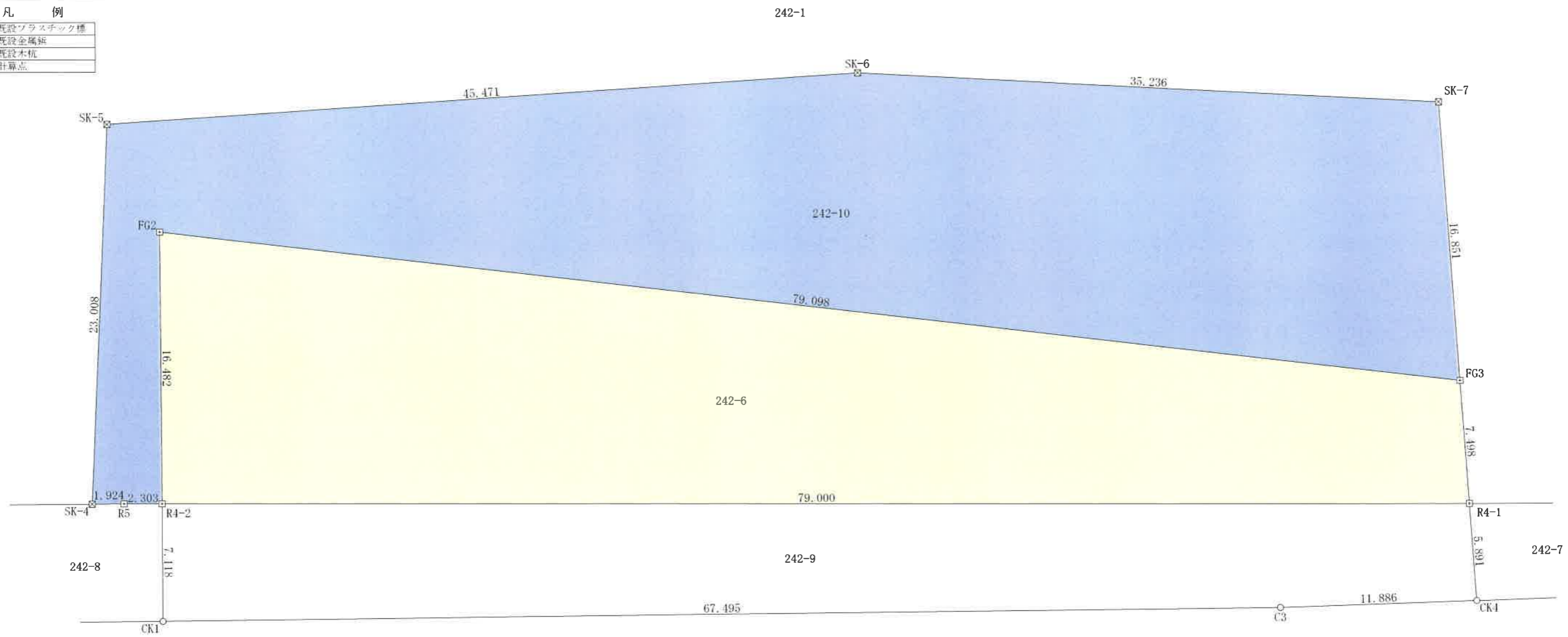
地番	250-3			
測点	X <sub>n</sub>	Y <sub>n</sub>	(X <sub>n+1</sub> - X <sub>n-1</sub> )Y <sub>n</sub>	距 離
Y05	-140220.817	50198.121	-2297818.988775	36.784
Y012	-140257.066	50204.371	-1970521.561750	16.525
L-6	-140260.067	50188.121	2297361.238775	49.106
L5-1	-140211.291	50182.436	1969660.613000	18.351
		倍面積	-1318.698750	
		面積	659.3493750	
		地積	659.34 m <sup>2</sup>	
		坪数	199.45	
		合 計	659.3493750	
		登記面積差	660.82	
			-1.48 m <sup>2</sup>	

調査年月日	令和5年1月23日
図面名	資料調査図
所在	虻田郡留寿都村字豊岡
作成者	虻田郡留寿都村字留寿都63番地 土地家屋調査士 坂井 宗徳 TEL. 0136-46-3315



凡 例

☒	既設プラスチック標
⊗	既設金属標
□	既設木杭
○	計算点



村道知来別辻線

座 標 求 積 表

世界測地系 1 1 系

地 番	242-6			
測 点	X <sub>n</sub>	Y <sub>n</sub>	(X <sub>n+1</sub> - X <sub>n-1</sub> )Y <sub>n</sub>	距 離
R4-1	-140196.548	50163.212	-3877616.287600	79.000
R4-2	-140275.137	50171.262	-4032816.210822	16.482
FG2	-140276.929	50154.878	3876972.069400	79.098
FG3	-140197.837	50155.826	4031575.449706	7.498
		倍 面 積	-1884.979316	
		面 積	942.4896580	
		地 積	942.48 m <sup>2</sup>	
		坪 数	285.10	
		登記面積	942.537444	
		差	-0.047786 m <sup>2</sup>	

地 番	242-10			
測 点	X <sub>n</sub>	Y <sub>n</sub>	(X <sub>n+1</sub> - X <sub>n-1</sub> )Y <sub>n</sub>	距 離
SK-4	-140279.339	50171.715	-166068.376650	23.008
SK-5	-140280.737	50148.750	2177258.130000	45.471
SK-6	-140235.923	50141.051	4011434.503153	35.236
SK-7	-140200.734	50139.226	1909602.561436	16.851
FG3	-140197.837	50155.826	-3821623.162070	79.098
FG2	-140276.929	50154.878	-3876972.069400	16.482
R4-2	-140275.137	50171.262	-24985.288476	2.303
R5	-140277.427	50171.502	-210820.651404	1.924
		倍 面 積	-2174.353411	
		面 積	1087.1767055	
		地 積	1087.17 m <sup>2</sup>	
		坪 数	328.87	

登記面積 1087.1767055  
差 0 m<sup>2</sup>

合 計 2029.6663635